

Приложение к приказу № 30 п/п от 19.04.2017 г.



УТВЕРЖДАЮ _____

и. о. директора Е. Н. Логинова

«25» апреля 2017 г.

ПАСПОРТ ДОСТУПНОСТИ № 2
объекта и услуг для инвалидов и других МГН

1. Общие сведения об объекте (краткая характеристика объекта)

- 1.1. Наименование отрасли (сферы деятельности): **Краевое государственное автономное стационарное учреждение социальной защиты «Тигильский дом-интернат психоневрологического типа»**
- 1.2. Адрес объекта: **688600 Камчатский край, Тигильский район, с. Тигиль, ул. Толстихина, д. 12**
- 1.3. Сведения о размещении объекта:
- отдельно стоящее здание 1 этажей 2 кв.м 528
 - часть здания _____ этажей (или на _____ этаже), _____ кв.м
 - наличие прилегающего земельного участка (да, нет); Да кв.м 3701,8
- 1.4. Год постройки здания 1973, капитального ремонта/реконструкции 1989
проектная документация на (вид работы) _____ утверждена /прошла экспертизу в срок _____
- 1.5. Дата предстоящих плановых работ: капитальный ремонт _____ ; реконструкция _____ ;
строительство нового здания _____ ; иное текущий ремонт май-октябрь 2017 г.

сведения об организации, расположенной на объекте

- 1.6. Название организации (учреждения) - полное и краткое наименование (согласно Уставу) **Краевое государственное автономное стационарное учреждение социальной защиты «Тигильский дом-интернат психоневрологического типа»; КГАУ СЗ «Тигильский дом-интернат психоневрологического типа»**
- 1.7. Юридический адрес организации (учреждения) **Российская федерация, Камчатский край, Тигильский район, с. Тигиль, ул. Толстихина, д. 12**
- 1.8. Основание для пользования объектом (оперативное управление, аренда, собственность, иное **Оперативное управление** _____)
- 1.9. _____
- Форма собственности (государственная, негосударственная, иное **Государственная** _____)
- 1.10. Территориальная принадлежность (федеральная, региональная, муниципальная, иное **Региональная** _____)
- 1.11. Вышестоящая организация (наименование) **Министерство социального развития и труда Камчатского края**
- 1.12. Адрес вышестоящей организации, координаты для связи: **683003, г. Петропавловск-Камчатский, ул. Ленинградская, д.118**

2. Характеристика деятельности организации на объекте

(краткая характеристика предоставляемых услуг)

- 2.1. Вид (или тип) объекта (согласно отраслевой классификации и Уставу): **стационарное учреждение**
- 2.2. Виды оказываемых услуг (виды деятельности, согласно Уставу)
- 2.3. Форма оказания услуг: (на объекте, в том числе с проживанием: на дому; дистанционно; иное _____)
- 2.4. Категории обслуживаемого населения по возрасту: (дети; граждане трудоспособного возраста; граждане пожилого возраста; все возрастные категории) граждане трудоспособного возраста, граждане пожилого возраста

- 2.5. Категории обслуживаемых инвалидов: (К, О-н, О-в, С-п, С-ч, Г-п, Г-ч, У) / нет)¹ _ К, О-н, О-в, С-п, С-ч, Г-п, Г-ч, У _
- 2.6. Участие в исполнении ИПРА инвалида / ребенка-инвалида (да, нет) _____ Да _____

3. Состояние доступности объекта и услуг

3.1. Путь следования к объекту пассажирским транспортом

(описать маршрут движения с использованием пассажирского транспорта)

Наличие адаптированного пассажирского транспорта к объекту _____ **Нет** _____

Наличие специального транспортного обслуживания (социальное такси) Необходимые организационные решения _____ **Нет** _____

3.2. Путь к объекту от ближайшей остановки пассажирского транспорта:

3.2.1 Расстояние до объекта от остановки транспорта _____ м

3.2.2 Время движения (пешком) _____ мин

3.2.3 Наличие выделенного от проезжей части пешеходного пути (да, нет). _____ **Нет** _____

3.2.4 Перекрестки: *нерегулируемые; регулируемые, со звуковой сигнализацией, таймером;* **Нет**

3.2.5 Информация на пути следования к объекту: *акустическая, тактильная, визуальная;* **Нет**

3.2.6 Перепады высоты на пути: *есть, Нет* (описать _____)

Их обустройство для инвалидов на коляске: *да, Нет* (_____)

3.2.7 Обеспечена индивидуальная мобильность инвалидам (К, О-н, О-в, С-п, С-ч, Г-п, Г-ч, У) **Нет**

3.2.8 Организовано сопровождение на пути движения инвалидам (К, О-н, О-в, С-п, С-ч, Г-п, Г-ч, У) **Да**

Необходимые организационные решение: обеспечить индивидуальную мобильность инвалидам (К, О-н, О-в, С-п, С-ч, Г-п, Г-ч, У)

¹ К - передвигающиеся на коляске; О - нарушения опорно-двигательного аппарата, в т.ч.: О-н - поражение нижних конечностей; О-в - поражение верхних конечностей; С-п - полное нарушение зрения (слепота); С-ч - частичное нарушение зрения; Г-п - полное нарушение слуха (глухота); Г-ч - частичное нарушение - слуха; У - нарушения умственного развития

3.3. Организация доступности объекта и услуг для инвалидов - форма обслуживания

Категория инвалидов	Форма обслуживания - способ предоставления услуг инвалидам - (отметить выбранный способ знаком плюс +)				
	На объекте - по варианту:		На дому	Дистанционно	Не организовано
	«А»*	«Б»**			
К (передвигающиеся на креслах-колясках)	+				
О-н (поражение нижних конечностей)	+				
О-в (поражение верхних конечностей)	+				
С-п (полное нарушение зрения - слепота)	+				
С-ч (частичное нарушение зрения)	+				
Г-п (полное нарушение слуха - глухота)	+				
Г-ч (частичное нарушение слуха)	+				
У (нарушения умственного развития)	+				
Все категории инвалидов***	+				

* - вариант «А» - универсальный проект - доступность для инвалидов любого места в здании, а именно - общих путей движения и мест обслуживания - не менее 5% общего числа таких мест, предназначенных для обслуживания (но не менее одного)

** - вариант «Б» - разумное приспособление - при невозможности доступного оборудования всего здания выделение в уровне входа специальных помещений, зон или блоков, приспособленных для обслуживания инвалидов, с обеспечением всех видов услуг, имеющихся в данном здании

*** - заполняется только в случае, если способ единый для всех категорий

Примечание: если для какой-то категории МГН организовано несколько форм обслуживания, то все они отмечаются в соответствующих графах знаком плюс (+)

3.4. Доступность структурно-функциональных зон объекта на «21» апреля 2017 г.*

№№ п/п	Основные структурно-функциональные зоны**	Состояние доступности, в том числе для основных категорий инвалидов***							
		К	О-н	О-в	С-п	С-ч	Г-п	Г-ч	У
1	Территория, прилегающая к зданию (участок)	ДУ-пп	ДУ-пп	ДУ-пп	ВНД	ДУ-пп	ВНД	ДУ-пп	ДУ-пп
2	Вход (входы) в здание	ДУ-пп	ДУ-пп	ДУ-пп	ВНД	ДУ-пп	ВНД	ДУ-пп	ДУ-пп
3	Путь (пути) движения внутри здания (в т.ч. пути эвакуации)	ДУ-пп	ДУ-пп	ДУ-пп	ВНД	ДУ-пп	ВНД	ДУ-пп	ДУ-пп
4	Зона целевого назначения (целевого посещения объекта)	ДУ-пп	ДУ-пп	ДУ-пп	ВНД	ДУ-пп	ВНД	ДУ-пп	ДУ-пп
5	Санитарно-гигиенические помещения	ДУ-пп	ДУ-пп	ДУ-пп	ВНД	ДУ-пп	ВНД	ДУ-пп	ДУ-пп
6	Система информации и связи (на всех зонах)	ДУ-пп	ДУ-пп	ДУ-пп	ВНД	ДУ-пп	ВНД	ДУ-пп	ДУ-пп
7	Пути движения к объекту (от остановки транспорта)	ДУ-пп	ДУ-пп	ДУ-пп	ВНД	ДУ-пп	ВНД	ДУ-пп	ДУ-пп

* - указывается дата обследования, соответствующая приложению 1к Паспорту доступности «Результаты обследования на предмет доступности объекта и услуг для инвалидов и других МГН»; при повторном обследовании делается **Вкладыш** к Паспорту доступности и указывается дата повторной оценки по настоящему пункту ** - если зона отсутствует или не закреплена за организацией, расположенной на объекте, в соответствующей строке делается отметка (запись) об этом
 *** - указывается по каждой зоне доступность ее для каждой из 8 категорий инвалидов и других МГН:

- **ДП** - доступно полностью (барьеры отсутствуют, требования нормативно-технических документов выполнены);
- **ДУ-им** - доступно условно с обеспечением индивидуальной мобильности техническими решениями (отклонения от нормативно-технических документов согласованы с представителем общественного объединения инвалидов);
- **ДУ-пп** - доступно условно с помощью персонала (согласовано с общественным объединением инвалидов);
- **ВНД** - временно недоступно (имеются существенные барьеры, на момент обследования не устранены)

3.5. Состояние доступности объекта и услуг (итоговое заключение) на «21» апреля 2017 г.*

Категория инвалидов	К	О-н	О-в	С-п	С-ч	Г-п	Г-ч	У	Все категории**
Состояние доступности на момент обследования***	ДУ-пп	ДУ-пп	ДУ-пп	ВНД	ДУ-пп	ВНД	ДУ-пп	ДУ-пп	
Ожидаемое состояние доступности объекта и услуг после выполнения работ:									
1 этапа (неотложных работ)	ДУ-им	ДУ-им	ДУ-им	ДУ-пп	ДУ-им	ДУ-пп	ДУ-им	ДУ-им	
2 этапа (отложенных работ)	ДЧ	ДЧ	ДЧ	ДЧ	ДЧ	ДЧ	ДЧ	ДЧ	ДЧ
3 этапа (итоговых работ)	ДЧ	ДЧ	ДЧ	ДЧ	ДЧ	ДЧ	ДЧ	ДЧ	ДЧ

* - аналогично пункту 3.4 (см.)

** - заполняется только в случае, если по всем категориям единая оценка

*** - в этой строке указывается решение о состоянии доступности объекта и предоставляемых услуг для соответствующих категорий инвалидов: **ДП** - доступно полностью; **ДЧ** - доступно частично; **ДУ-им** - доступно условно с обеспечением индивидуальной мобильности; **ДУ-пп** - доступно условно с помощью персонала на объекте; **ДУ-дом** - доступно условно с предоставлением услуг на дому (ином месте пребывания инвалида); **ДУ-дистант** - доступно условно с предоставлением услуг дистанционно; **ВНД** - временно недоступно

Примечание: Информация о состоянии доступности объекта и услуг на момент обследования отражается на сайте организации, а по приоритетным объектам - также на карте доступности

3.6. Объект является приоритетным (да, нет) Да
 Указать, когда включен в реестр приоритетных объектов (_____ год), в целевую программу (_____ год)

3.7. Дата размещения (актуализации) информации на сайте и карте доступности: 25 апреля 2017 г.

4. Управленческое решение (по обеспечению доступности объектов и услуг)

4.1. Работы по обеспечению доступности объекта и предоставляемых услуг*

Этапы и виды работ по обеспечению доступности объекта и услуг	Возможный результат доступности	Ожидаемый результат доступности по категориям							
		МГН (отметить знаком плюс +)							
		К	О-н	О-в	С-п	С-ч	Г-п	Г-ч	У
1 этап (неотложные мероприятия)									
1.1 Обеспечение доступа к месту (местам) предоставления услуги (услуг) на объекте путем оказания работниками организаций помощи с согласованием с ООИ	ДУ-пп	+	+	+	+	+	+	+	+
1.2 Организация предоставления услуг инвалидам по месту жительства (на дому)	ДУ-дом								
1.3 Организация предоставления услуг инвалидам в дистанционном формате	ДУ-дистант								
Срок завершения 1 этапа, контроля его исполнения и актуализации информации на сайте организации и карте доступности года									
2 этап (отложенные мероприятия)									
2.1 Создание условий индивидуальной мобильности для самостоятельного передвижения инвалидов по объекту, в т.ч. к местам предоставления услуг (по варианту «А» / «Б») с согласованием с ООИ; путем приобретения технических средств адаптации (и информации), проведения ремонтных работ	ДУ-им	+	+	+	+	+	+	+	+
2.2 Обеспечение доступности объекта путём выполнения ремонтных работ и приобретения технических средств адаптации (и информации) с соблюдением требований нормативно-технических документов в проектировании и строительстве		+	+	+	+	+	+	+	+
2.2.1 По варианту «А»	ДП	+	+	+	+	+	+	+	+
2.2.2 По варианту «Б»	ДЧ								
Срок завершения 2 этапа, контроля его исполнения и актуализации информации на сайте организации и карте доступности года									
3 этап (итоговые мероприятия)									
3.Создание условий для беспрепятственного доступа инвалидов к объекту и предоставляемым в нем услугам									
3.1 По варианту «А»	ДП	+	+	+	+	+	+	+	+
3.2 По варианту «Б»	ДЧ								
Срок завершения 3 этапа, контроля его исполнения и актуализации информации на сайте организации и карте доступности года									

* - подробно мероприятия представлены в «дорожной карте объекта» от « ___ »

20 г.

4.2. Для принятия решения о выполнении работ на объекте требуется / не требуется:

- согласование работ с надзорными органами (в сфере проектирования и строительства, архитектуры, охраны памятников, другое) _____
- техническая экспертиза _____
- разработка проектно-сметной документации _____
- согласование с вышестоящей организацией (с собственником объекта) _____
- заключение дополнительного соглашения с арендодателем _____
- рассмотрение на _____
(наименование координирующего органа в сфере обеспечения доступной среды для инвалидов)
- иное _____

4.3. Работы, требующие обязательного согласования с полномочным представителем общественного объединения инвалидов (пункт 1.1 и пункт 2.1 раздела 4.1):

Согласованы без замечаний	Дата «	»	20	г.
Согласованы с замечаниями и предложениями (прилагаются к «дорожной карте» объекта) Замечания устранены	Дата «	»	20	г.
Не согласованы. Необходимо согласовать до	Дата «	»	20	г.

5. Особые отметки

Информация о доступности объекта и предоставляемых услуг размещена на:

- Сайте организации (адрес) Pni-tigil.ru
- Карте доступности (адрес) _____






ПРИЛОЖЕНИЯ к Паспорту доступности объекта и услуг:

1. Результаты обследования на предмет доступности объекта и услуг от 21 апреля 2017 г.
2. План мероприятий по поэтапному повышению уровня доступности для инвалидов объекта и предоставляемых услуг («дорожная карта») от 08 июля 2013 г.
3. Маршрут (схема) движения инвалидов и других МГН на объекте _____ листов
4. Фотографии (структурно-функциональных зон и элементов объекта) _____ штук
5. Материалы уполномоченных организаций по осуществлению контроля и надзора

Наименование документа и выдавшей его организации, дата
6. Материалы (заключения) иных организаций по вопросам доступности объекта и услуг

(сертификаты системы добровольной сертификации, документы общественного контроля и проч.)
7. Другое _____
(например, Вкладыш в Паспорт доступности - при повторном обследовании, в т. ч. контрольном)

Комиссия, проводившая обследование и составление Паспорта доступности

Председатель комиссии		Е. Н. Логинова
Члены комиссии		А. В. Забытова
		А. С. Тютюнькин
		В. В. Крикунова
		А. В. Ли